



МИНИСТЕРСТВО ПРОСВЕЩЕНИЯ РОССИЙСКОЙ ФЕДЕРАЦИИ
Министерство просвещения и воспитания Ульяновской области
Муниципальное образование "Николаевский район"
МОУ Баевская СШ


РАССМОТРЕНО
на заседании ТГ учителей
естественно-научного цикла


Паляев А.П.
Протокол № 1 от 28.08.2023 г.

СОГЛАСОВАНО
зам.директора по УВР


Чиннина И.И.
от 28.08.2023 г.




Сумбаева О.Е.
приказ № 312 от 30.08.2023 г.

РАБОЧАЯ ПРОГРАММА

Учебного предмета География
Уровень реализации основная школа, базовый уровень
Класс 7
Количество часов по учебному плану в неделю 2 часа, в год 68 часов
Учебника География
год издания 2021 г., издательство Москва: Просвещение
автор В.А.Коринская, И.В.Душина, В.А.Шенев.

составлена в соответствии федеральной образовательной программы среднего общего образования (утверждена Приказом Минпросвещения России от 18.05.2023 г. под №371)

Составитель:
учитель географии
Кежаева Ирина Геннадьевна

с. Баевка, 2023 г.

Рабочая программа по географии для учащихся 7 класса общеобразовательной школы составлена на основе требований к результатам освоения основной образовательной программы основного общего образования муниципального общеобразовательного учреждения «Баевская СШ» принятой педагогическим советом МОУ Баевская СШ (Протокол № 1 от 25 августа 2022 года, Приказ № 284 от 29.08.2022 г.).

Рабочая программа по географии для 7 класса составлена на основании следующих документов:

1. Закон РФ «Об образовании в РФ» от 29.12.2012 г. № 273 с изменениями и дополнениями
2. Федерального государственного образовательного стандарта основного общего образования, примерной программы основного общего образования по географии
3. Приказа Министерства образования и науки Российской Федерации от 17.05.2012 г. № 413 «Об утверждении федерального государственного образовательного стандарта среднего общего образования» (с изменениями и дополнениями от 29.12.2014 г., 31.12.2015 г., 29.06.2017 г)
4. СанПиН 2.2.8. 46-20 «Санитарно-эпидемиологические требования к условиям организации обучения в общеобразовательных учреждениях» (утверждены постановлением Главного государственного санитарного врача РФ от 28.12.2020 г. № 28), зарегистрированными в министерстве юстиции РФ от 18.12.2020 г. № 61573; СанПиН 1.2.3685-21 «Гигиенические нормативы и требования к обеспечению безопасности и (или) безвредности для человека факторов среды обитания» от 28.01.2021 № 2
5. География. «Программы основного общего образования по географии. 5-9 классы» в соответствии с ФГОС ООО (второго поколения, 2010г), авторы И.И. Баринова, В.П. Дронов, И.В. Душина, Л.Е. Савельева. М., Дрофа, 2015 год. Учебник «География материков и океанов. 7 класс.», авторы В.А. Коринская, И.В. Душина, В.А.Щенев - М.: Дрофа,2015

Планируемые результаты обучения

Важнейшие личностные результаты:

- гуманистические и демократические ценностные ориентации, готовность следовать этическим нормам поведения в повседневной жизни и производственной деятельности;
- осознание себя как члена общества на глобальном, региональном и локальном уровнях (житель планеты Земля, гражданин Российской Федерации, житель конкретного региона);
- осознание целостности природы, населения и хозяйства Земли, материков, их крупных районов и стран;
- осознание значимости и общности глобальных проблем человечества;
- гармонично развитые социальные чувства и качества:
- умение оценивать с позиций социальных норм собственные поступки и поступки других людей;
- эмоционально-ценностное отношение к окружающей среде, необходимости ее сохранения и рационального использования;
- уважение к истории, культуре, национальным особенностям, традициям и образу жизни других народов, толерантность.

Средством развития личностных результатов служит учебный материал предмета географии и прежде всего продуктивные задания учебника, нацеленные на понимание собственной деятельности и сформированных личностных качеств:

- умение формулировать своё отношение к актуальным проблемным ситуациям;
- умение толерантно определять своё отношение к разным народам;
- умение использовать географические знания для адаптации и созидательной деятельности.

- воспитание российской гражданской идентичности;
- формирование ответственного отношения к учению, готовности к саморазвитию, осознанному выбору с учетом познавательных интересов;
- формирование целостного мировоззрения, соответствующего современному уровню развития науки и учитывающего многообразие современного мира;
- формирование ценности здорового и безопасного образа жизни;
- формирование основ экологической культуры;
- развитие эстетического сознания через освоение художественного наследия народов мира и России.

В программе содержится система заданий, направленных на достижение метапредметных результатов обучения:

- умение самостоятельно определять цели своего обучения, ставить и формулировать для себя новые задачи в учебе и познавательной деятельности;
- умение самостоятельно планировать пути достижения целей, осознанно выбирать наиболее эффективные способы решения учебных и познавательных задач;
- умение соотносить свои действия с планируемыми результатами, осуществлять контроль своей деятельности в процессе достижения результата, корректировать свои действия в соответствии с изменяющейся ситуацией;
- владение основами самоконтроля, самооценки, принятия решений и осуществления осознанного выбора в учебной и познавательной деятельности;
- умение определять понятия, создавать обобщения, самостоятельно выбирать основания и критерии для классификации, устанавливать причинно-следственные связи и делать выводы;
- умение создавать, применять и преобразовывать знаки и символы для решения учебных и познавательных задач;
- умение организовывать сотрудничество, работать индивидуально и в группе;
- умение осознанно использовать речевые средства для выражения своих мыслей и потребностей;
- формирование и развитие компетентности в области использования ИКТ;
- формирование и развитие экологического мышления, умение применять его на практике.

Достижение предметных результатов в программе обеспечивается формированием у учащихся целостной системы комплексных социально ориентированных знаний о Земле как планете людей, о закономерностях развития природы, размещении населения и хозяйства, об особенностях, динамике и территориальных следствиях главных природных и экологических процессов, протекающих в географическом пространстве, проблемах взаимодействия общества и природы.

Предметные результаты:

- формирование представлений о географической науке, её роли в освоении планеты человеком, о географических знаниях как компоненте научной картины мира, их необходимости для решения современных практических задачи в т. ч. охрана окружающей среды и рационального природопользования;
- формирование первичных навыков использования территориального подхода как основы географического мышления для осознания своего места в целостном, многообразном и быстро изменяющемся мире и адекватной ориентации в нём;
- формирование представлений и основополагающих теоретических знаний о целостности и неоднородности Земли как планеты людей в пространстве и во времени, основных этапах её географического освоения, особенностях природы, жизни, культуры и хозяйственной деятельности людей, экологических проблемах на разных материках и в отдельных странах;

- овладение элементарными практическими умениями, использование приборов и инструментов для определения количественных и качественных характеристик, компонентов географической среды, в т. ч. экологических параметров;
- овладение основами картографической грамотности и использование географической карты как одного из «языков» международного общения;
- овладение основными навыками нахождения использования и презентации географической информации;
 - формирование умений и навыков использования разнообразных географических знаний в повседневной жизни для объяснения и оценки разнообразных явлений и процессов, самостоятельного оценивания уровня безопасности окружающей среды, адаптации к условиям территории проживания, соблюдение мер безопасности в случае природных стихийных бедствий и техногенных катастроф.

Требования к подготовке учащихся по предмету

Личностные результаты:

- овладение на уровне общего образования законченной системы географических знаний и умений, навыками их применения в различных жизненных ситуациях;
- осознание ценности географических знаний как важнейшего компонента научной картины мира;
- сформированность устойчивых установок социально-ответственного поведения в географической среде – среде обитания всего живого, в том числе и человека;
- уважительное отношение к окружающим, любовь к Родине;
- эмоционально-положительное принятие своей этнической принадлежности и принятие других народов мира;
- толерантность;
- любовь к природе;
- умение вести диалог на основе равноправных отношений и взаимного уважения.

Метапредметные результаты.

Программа обеспечивает обучающимся организацию своей учебной деятельности через сформированные УУД. К ним относятся: регулятивные УУД:

- умение организовать свою деятельность, определять её цели и задачи, выбирать средства реализации цели и применять их на практике, оценивать достигнутые результаты;
 - умение вести самостоятельный поиск, анализ, отбор информации, её преобразование, сохранение, передачу и презентацию с помощью ТСО и информационных технологий;
 - организация своей жизни в соответствии с общественно значимыми представлениями о ЗОЖ, правах и обязанностях гражданина, ценностях бытия и культуры, социального взаимодействия;
 - умение оценивать с позиций социальных норм собственные поступки и поступки других людей;
- познавательные УУД включают общеучебные, логические, а также постановку и решение проблемы. Обучающиеся должны уметь:
- самостоятельно делать свой выбор в мире мыслей, чувств и ценностей и отвечать за этот выбор;
 - самостоятельно выделять и формулировать познавательную цель;
 - осуществлять поиск необходимой информации, в том числе с помощью ИКТ;
 - осознанно оформлять речевое высказывание в устной и письменной форме;
 - осуществлять смысловое чтение, извлекать необходимую информацию из текстов различных жанров;
- коммуникативные УУД:

- самостоятельно организовывать учебное взаимодействие в группе, уметь общаться, распределять роли, договариваться друг с другом;
- отстаивать свою точку зрения, приводить аргументы, подтверждая их фактами.

Предметные результаты образовательной деятельности обучающихся выражаются в следующем:

- использовании различных источников географической информации (картографические, статистические, видео- и фотоизображение, Интернет) для поиска и извлечения информации, необходимой для решения учебных и практико - ориентированных задач;
- умении анализировать, обобщать и интерпретировать географическую информацию;
- по результатам наблюдений находить и формулировать зависимости и закономерности;
- определять и сравнивать качественные и количественные показатели, характеризующие географические объекты, процессы и явления, их положение в пространстве по географическим картам разного содержания;
- составлять описания географических объектов, процессов и явлений с использованием разных источников географической информации;
- различать и сравнивать изученные географические объекты;
- проводить с помощью приборов измерения температуры, влажности воздуха, атмосферного давления, силы и направления ветра;
- сравнивать особенности населения отдельных регионов и стран мира, различать изученные демографические процессы и явления;
- оценивать особенности взаимодействия природы и общества в отдельных территориях;
- создавать письменные тексты и устные сообщения об особенностях природы, населения и хозяйства изученных стран на основе нескольких источников информации, сопровождать выступление презентацией.

Требования к уровню подготовки (Результаты обучения)

1. Оценивать и прогнозировать:

- по карте литосферных плит изменения очертаний материков и океанов в отдаленном будущем;
- изменения климатов Земли в целом и на отдельных материках;
- природные условия и природные богатства как условия для жизни и хозяйственной деятельности людей;
- основные особенности природы в ее связи с населением и его хозяйственной деятельностью в пределах материков, их крупных регионов и отдельных стран.

2. Объяснять:

- особенности строения и развития геосфер Земли, а также причины процессов и явлений, происходящих в геосферах;
- особенности компонентов природы материков, различия в природе отдельных регионов континентов и акваторий океанов;
- особенности расового и этнического состава населения;
- различия в условиях жизни народов, в степени заселенности материков и отдельных стран;
- различия в орудиях труда, средствах передвижения, в типах жилищ, видах хозяйственной деятельности, возникшие как результат адаптации человека к окружающей среде;
- особенности экологических ситуаций на материках, в акваториях океанов, в отдельных странах;
- основные закономерности и свойства, присущие географической оболочке;
- понятия: «платформа», «рельеф», «воздушная масса», «водная масса», «природная зона», «климатообразующие факторы», «географическое положение материка», «режим реки», «природный комплекс», «географическая оболочка», «зональность», «высотная поясность», уметь применять их и процессе учебного познания.

3. Описывать:

- основные источники географической информации;
- географическое положение объектов (по карте);

- существующие в природе круговороты вещества и энергии (по схемам);
- компоненты ландшафта, природные зоны, географические особенности крупных регионов материков и крупнейших стран мира;
- объекты и территории по картам, картинам и другим источникам географической информации, создавая их словесный или графический образ;
- особенности материальной и духовной культуры крупных народностей.

4. Определять (измерять):

- географическую информацию по картам различного содержания (количество осадков, температуру воздуха, годовую амплитуду температур и т. д.);
- вид и тип карт и других источников географических знаний для получения необходимой информации.

5. Называть и (или) показывать:

- важнейшие природные объекты материков, океанов, их крупных регионов, стран;
- типы земной коры, основные тектонические структуры, мировые центры месторождений полезных ископаемых, сейсмически опасные территории;
- факторы формирования климата, области действия пассатов, муссонов, западного переноса воздуха, климатические пояса, примеры опасных явлений, происходящих в атмосфере;
- крупнейшие народы мира, наиболее распространенные языки, мировые религии, ареалы их распространения, основные густонаселенные регионы мира, крупнейшие по площади и населению страны мира;
- основные культурно-исторические центры стран, их столицы и крупные города;
- ареалы распространения основных видов традиционной хозяйственной деятельности;
- природные ресурсы суши и океана, меры по охране атмосферы, вод океана и суши.

6. Требования к работе в контурных картах:

1. Каждую контурную карту подписывают. В правом верхнем углу ученик ставит свою фамилию и класс.
 2. При выполнении практической работы в контурных картах, в левом верхнем углу карты подписывают номер и название практической работы.
 3. Все надписи на контурной карте делают мелко, четко, красиво, желательно печатными буквами. Название рек и гор располагают соответственно вдоль хребтов и рек, названия равнин по параллелям. Объекты гидросферы желательно подписывать синей пастой.
 4. Если название объекта не помещается на карте, то около него ставят цифру, а внизу карты пишут, что означает данная цифра.
 5. Если того требует задание, карту раскрашивают цветными карандашами, а затем уже подписывают географические названия.
- В начале учебного года все работы в контурных картах выполняются простыми карандашами, потому что навыки работы с контурными картами слабы, и ученики делают ошибки. В дальнейшем работа в контурных картах ведётся черной гелевой ручкой.

7. Критерии оценивания тестов

- «5» - 80 – 100%
- «4» - 70 – 79%
- «3» - 50 – 69 %
- «2» - менее 50%

СОДЕРЖАНИЕ

7 КЛАСС (2 ч в неделю, всего 68 ч.)

ВВЕДЕНИЕ (3 ч)

Что изучают в курсе «Материки, океаны, народы и страны»? Для чего человеку необходимы знания географии. Поверхность Земли (материки и океаны). Части света.

Как люди открывали мир. География в древности. География в античном мире. География в раннем Средневековье (V—XIV вв.). Эпоха Великих географических открытий (XV—XVII вв.). Эпоха первых научных экспедиций (XVII—XVIII вв.) Эпоха научных экспедиций XIX в. Современная эпоха развития знаний о Земле.

Методы географических исследований и источники географических знаний. Методы изучения Земли.

Раздел I. Главные особенности природы Земли (12 ч)

Тема 1. ЛИТОСФЕРА И РЕЛЬЕФ ЗЕМЛИ (2 ч)

Литосфера. Строение материковой и океанической земной коры. Карта строения земной коры. Литосферные плиты. Сейсмические пояса Земли. Рельеф. Крупнейшие (планетарные) формы рельефа.

Крупные формы рельефа. Средние и мелкие формы рельефа.

Влияние рельефа на природу и жизнь людей. Опасные природные явления, их предупреждение.

Тема 2. АТМОСФЕРА И КЛИМАТЫ ЗЕМЛИ (2 ч)

Климатообразующие факторы. Причины (факторы), влияющие на формирование климата.

Климатические пояса. Климатические пояса Земли. Основные характеристики экваториального, тропического, субэкваториального, субтропического, умеренного арктического и субарктического, антарктического и субантарктического поясов. Климат и человек.

Тема 3. ГИДРОСФЕРА. Мировой океан – главная часть гидросферы (5 ч)

Мировой океан — основная часть гидросферы. Роль гидросферы в жизни Земли. Влияние воды на состав земной коры и образование рельефа. Роль воды в формировании климата. Вода— необходимое условие для существования жизни. Роль воды в хозяйственной деятельности людей.

Свойства вод океана. Водные массы. Поверхностные течения в океане.

Взаимодействие океана с атмосферой и сушей. Роль Мирового океана в жизни нашей планеты. Влияние поверхностных течений на климат.

Влияние суши на Мировой океан. Северный Ледовитый океан. Северный Ледовитый океан. Географическое положение. Из истории исследования океана. Рельеф. Климат и воды. Органический мир. Виды хозяйственной деятельности в океане.

Тихий и Индийский океаны. Тихий океан. Географическое положение. Из истории исследования океана. Рельеф.

Климат и воды. Органический мир. Виды хозяйственной деятельности в океане. Индийский океан. Географическое положение. Из истории исследования океана. Рельеф. Климат и воды. Органический мир. Виды хозяйственной деятельности в океане.

Атлантический океан. Атлантический океан. Географическое положение. Из истории исследования океана. Рельеф. Климат и воды. Органический мир. Виды хозяйственной деятельности в океане.

Тема 4. ГЕОГРАФИЧЕСКАЯ ОБОЛОЧКА (3 ч)

Свойства и особенности строения географической оболочки. Свойства географической оболочки. Особенности строения географической оболочки. Формирование природно-территориальных комплексов. Разнообразие природно-территориальных комплексов.

Закономерности географической оболочки. Целостность географической оболочки. Ритмичность существования географической оболочки.

Географическая зональность. Образование природных зон. Закономерности размещения природных зон на Земле.

Широтная зональность. Высотная поясность.

Раздел II. Человек на Земле (3 ч)

Численность населения и размещение людей на Земле. Численность населения Земли. Причины, влияющие на численность населения.

Народы и религии мира. Расы, этносы. Мировые и национальные религии. Культурно-исторические регионы мира.

Страны мира.

Хозяйственная деятельность населения. Городское и сельское население. Основные виды хозяйственной деятельности населения. Их влияние на природные комплексы. Городское и сельское население.

Раздел III. Материки и страны (47 ч)

Тема 1. АФРИКА (10 ч)

Географическое положение. История исследования.

Географическое положение. Исследование Африки зарубежными путешественниками. Исследование Африки русскими путешественниками и учеными.

ПРИРОДА МАТЕРИКА

Рельеф и полезные ископаемые. Рельеф. Формирование рельефа под влиянием внутренних и внешних процессов. Полезные ископаемые.

Климат. Распределение температур воздуха. Распределение осадков. Климатические пояса.

Внутренние воды. Внутренние воды. Основные речные системы. Озера. Значение внутренних вод для хозяйства.

Природные зоны. Экваториальные леса. Саванны. Экваториальные леса. Саванны.

Тропические пустыни. Влияние человека на природу.

Тропические пустыни. Влияние человека на природу. Стихийные бедствия. Заповедники и национальные парки.

НАРОДЫ И СТРАНЫ

Население и политическая карта. Народы. Политическая карта.

Страны Северной Африки. Страны Северной Африки.

Географическое положение, природа, население, хозяйство Алжира.

Страны Судана и Центральной Африки. Страны Судана и Центральной Африки. Географическое положение, природа, население, хозяйство Гвинеи (Республики Гвинея), Демократической Республики Конго (ДР Конго).

Страны Восточной Африки. Страны Восточной Африки.

Географическое положение, природа, население, хозяйство Кении.

Страны Южной Африки. Страны Южной Африки. Географическое положение, природа, население, хозяйство Южно-Африканской Республики (ЮАР).

Тема 2. АВСТРАЛИЯ И ОКЕАНИЯ (5 ч)

Географическое положение. История открытия и исследования. Рельеф и полезные ископаемые. Географическое положение. История открытия и исследования. Рельеф и полезные ископаемые.

Климат. Внутренние воды. Органический мир. Природные зоны. Климат. Внутренние воды. Органический мир.

Природные зоны. Влияние человека на природу.

Австралия. Население. Хозяйство.

Океания. Географическое положение. Природа. Народы и страны.

Тема 3. ЮЖНАЯ АМЕРИКА (7 ч)

Географическое положение. История открытия и исследования. Географическое положение. История открытия и исследования.

ПРИРОДА МАТЕРИКА

Рельеф и полезные ископаемые. Рельеф. Анды — самые длинные горы на суше. Полезные ископаемые.

Климат. Внутренние воды. Климат. Внутренние воды.

Природные зоны. Изменение природы человеком. Экваториальные леса. Пустыни и полупустыни. Высотная поясность в Андах. Изменение природы человеком.

НАРОДЫ И СТРАНЫ

Население и политическая карта. Народы. Политическая карта.

Страны востока материка. Бразилия, Аргентина. Географическое положение, природа, население, хозяйство Бразилии, Аргентины.

Андские страны. Андские страны. Географическое положение, природа, население, хозяйство Перу, Чили.

Тема 4. АНТАРКТИДА (1 ч)

Антарктида. Географическое положение и исследование. Природа. Антарктида. Географическое положение.

Антарктика. Открытие и исследование. Современные исследования Антарктиды. Ледниковый покров. Подледный рельеф. Климат.

Органический мир. Правовое положение материка

Тема 5. СЕВЕРНАЯ АМЕРИКА (7 ч)

Географическое положение. История открытия и исследования. Географическое положение. История открытия. Русские исследователи Северо-Западной Америки.

ПРИРОДА МАТЕРИКА

Рельеф и полезные ископаемые. Рельеф. Полезные ископаемые. Климат. Внутренние воды. Климат. Внутренние воды.

Основные речные и озерные системы равнин и Аппалачей. Реки и озера Кордильер.

Природные зоны. Изменение природы человеком. Арктические пустыни. Тундра. Тайга. Смешанные леса. Широколиственные леса. Степи. Изменение природы человеком.

НАРОДЫ И СТРАНЫ

Население и политическая карта. Канада. Народы.

Политическая карта. Географическое положение, природа, население и хозяйство Канады.

Соединенные Штаты Америки. Средняя Америка. Географическое положение, природа, население, хозяйство США. Общая характеристика Средней Америки. Географическое положение, природа, население, хозяйство Мексики.

Тема 7. ЕВРАЗИЯ (14 ч)

Географическое положение. История открытия и исследования. Географическое положение. История открытия и исследования.

ПРИРОДА МАТЕРИКА

Рельеф и полезные ископаемые. Рельеф. Полезные ископаемые.

Климат. Климат. Климатические пояса. Влияние климата на хозяйственную деятельность населения.

Внутренние воды. Реки. Территории внутреннего стока.

Озера. Современное оледенение и многолетняя мерзлота.

Природные зоны. Тайга. Смешанные и широколиственные леса. Субтропические леса и кустарники. Муссонные (переменно-влажные) леса.

Субэкваториальные и экваториальные леса. Высотные пояса в Гималаях и Альпах.

НАРОДЫ И СТРАНЫ

Население и политическая карта. Народы. Политическая карта.

Страны Северной Европы. Состав, географическое положение, природа, население, хозяйство региона.

Страны Западной Европы. Страны Западной Европы.

Географическое положение, природа, население, хозяйство, объекты Всемирного наследия Великобритании, Франции, Германии.

Страны Восточной Европы. Восточная Европа. Северная группа стран. Южная группа стран. Географическое положение, природа, население, хозяйство Украины.

Страны Южной Европы. Италия. Южная Европа. Географическое положение, природа, население, хозяйство Италии.

Страны Юго Западной Азии. Состав, географическое положение, природа, население, хозяйство региона.

Страны Центральной Азии. Страны Центральной Азии.

Географическое положение, природа, население, хозяйство Казахстана и стран Центральной Азии.

Страны Восточной Азии. Страны Восточной Азии. Географическое положение, природа, население, хозяйство Китая.

Япония. Географическое положение, природа, население, хозяйство Японии.

Страны Южной Азии. Индия. Страны Южной Азии. Географическое положение, природа, население, хозяйство Индии.

Страны Юго-Восточной Азии. Индонезия. Страны Юго-Восточной Азии. Географическое положение, природа, население, хозяйство Индонезии.

Раздел IV. Географическая оболочка - наш дом (1 час)

Взаимодействие человеческого общества и природы.

Взаимодействие человека и природы. Влияние хозяйственной деятельности людей на оболочки Земли. Мировые экологические проблемы.

Экологическая карта.

Уроки жизни. Сохранить окружающую природу. Основные типы природопользования. Источники загрязнения природной среды.

Региональные экологические проблемы и их зависимость от хозяйственной деятельности. Что надо делать для сохранения благоприятных условий жизни?

Тематический план

№	Наименование раздела	Количество часов
1	Введение	3
2	Главные закономерности природы Земли	12
3	Литосфера и рельеф Земли	2
4	Атмосфера и климаты Земли	2
5	Гидросфера. Мировой океан – главная часть гидросферы	5
6	Географическая оболочка.	3
	Человек на Земле	3
7	Население Земли.	3
	Материки и океаны	48
8	Южные материки	1
9	Африка	10
10	Австралия и Океания	5
11	Южная Америка	7
12	Антарктида	2
13	Северные материки	1
14	Северная Америка	7
15	Евразия	15
	Взаимодействие природы и общества	2
	Географическая оболочка - наш дом	2
	ИТОГО 68 ч	68

ПРИЛОЖЕНИЯ К РАБОЧЕЙ ПРОГРАММЕ.

Приложение 1.

КАЛЕНДАРНО – ТЕМАТИЧЕСКОЕ ПЛАНИРОВАНИЕ

№	Тема урока Практическая работа	Кол-во часов	Дата	
			план	факт
Введение 3 ч				
1	Что изучает география материков и океанов 1.Обучение простейшим приемам работы с источниками географ. информации	1		
2	Как люди открывали и изучали Землю	1		
3	Карты материков и океанов Пр.р.№2 «Определение по картам и глобусу расстояний между точками»	1		
Раздел I. Главные особенности природы Земли 12 ч				
Тема 1. Литосфера и рельеф Земли (2 ч)				
4	Происхождение материков и океанов 3. Определение по карте направлений передвижения литосферных плит	1		
5	Рельеф Земли	1		
Тема 2. Атмосфера и климат Земли 2ч				
6	Распределение температуры воздуха и осадков на Земле. Воздушные массы.	1		
7	Климатические пояса <i>Прак. работа №2: Сравнение климата двух климатических поясов (по выбору).</i>	1		
Тема3.Гидросфера. Мировой океан (5 ч)				
8	Происхождение Мирового океана. Основные этапы изучения	1		
9	Воды Мирового океана. Схема поверхностных течений.	1		
10	Жизнь в океане. Взаимодействие океана с атмосферой и сушей	1		
11	Тихий и Индийский океаны 8. Изображение на к.к. шельфовых зон океанов и видов хоз. деятельности	1		
12	Атлантический и Северо-Ледовитый океан 9. Сравнительная характеристика природы двух океанов	1		

	Тема 4. Географическая оболочка 3ч			
13	Строение и свойства географической оболочки.	1		
14	Природно-территориальные комплексы суши и океана	1		
15	Природная зональность.	1		
Раздел II. Человек на Земле Население Земли.(3 ч)				
16	Численность населения Земли. Размещение населения.	1		
17	Народы и религии мира.	1		
18	Хозяйственная деятельность людей. Городское и сельское население	1		
Раздел III. Материки и страны 48 ч				
Тема 1. Южные материки 1 ч				
19	Общие особенности природы южных материков	1		
Тема 2. Африка 10ч				
20	ГП Африки. Исследования Африки. 10. Определение геогр. координат крайних точек, протяженность материка.	1		
21	Рельеф и полезные ископаемые Африки 11. Обозначение на к.к. крупных форм рельефа, полезных ископаемых	1		
22	Климат Африки. Внутренние воды 12. Оценивание климатических условий жизни африканских народов	1		
23	Природные зоны 13. Определение причин разнообразия природных зон материка	1		
24	Влияние человека на природу. Заповедники и национальные парки.	1		
25	Население	1		
26	Страны Северной Африки.	1		
27	Страны Западной и Центральной Африки 14. Описание по картам природных условий, населения и хоз. жизни одной страны	1		

28	Страны Восточной Африки. Эфиопия.	1		
29	Страны Южной Африки. Южно-Африканская Республика	1		
Тема 3. Австралия и Океания 5ч				
30	Географическое положение Австралии. История открытия и исследования. Рельеф и полезные ископаемые.	1		
31	Климат Австралии, внутренние воды.	1		
32	Природные зоны Австралии. Своеобразие органического мира.	1		
33	Австралия (Австралийский Союз) <i>Практическая работа №6: Сравнительная характеристика двух регионов Австралии.</i>	1		
34	Океания. Природа, население и страны.	1		
Тема 4. Южная Америка 7ч				
35	Географическое положение. История открытия и исследования материка.	1		
36	Рельеф и полезные ископаемые.	1		
37	Климат. Внутренние воды.	1		
38	Природные зоны.	1		
39	Население.	1		
40	Страны Востока материка. Бразилия. <i>Практическая работа №7: Описание по карте Бразилии или Аргентины</i>	1		
41	Страны Анд. Перу.	1		
Тема 5. Антарктида 2ч				
42-43	Географическое положение. Открытие и исследование Антарктиды. Природа	2		

	Тема 6. Северные материки (1 ч)			
44	Общие особенности природы северных материков.	1		
Тема 7. Северная Америка 7ч				
45	Географическое положение. История исследования материка	1		
46	Рельеф и полезные ископаемые.	1		
47	Климат. Внутренние поды.	1		
48	Природные зоны. Население.	1		
49	Канада.	1		
50	Соединенные штаты Америки.	1		
51	Средняя Америка. Мексика. <i>Практическая работа №8: Характеристика основных видов природных ресурсов Северной Америки.</i>	1		
Тема 8. Евразия 15 ч				
52	Географическое положение. Исследования Центральной Азии.	1		
53	Рельеф Евразии и его формирование	1		
54	Климат. Внутренние поды.	1		
55	Природные зоны.	1		
56	Народы и страны Евразии.	1		
57	Региональное деление Европы. Страны Северной Европы.	1		
58	Страны Западной Европы.	1		
59	Страны Восточной Европы.	1		
60	Страны Южной Европы.	1		

61	Страны Юго-Западной Азии.	1		
62	Страны Центральной Азии.	1		
63	Страны Восточной Азии. Китай	1		
64	Страны Восточной Азии. Япония.	1		
65	Страны Южной Азии. Индия.	1		
66	Страны Юго-Восточной Азии.	1		
	Раздел IV. Взаимодействие природы и общества			
	Тема 9. Географическая оболочка - наш дом 2ч			
67	Закономерности географической оболочки. Взаимодействие природы и общества.	1		
68	Взаимодействие природы и общества	1		

Приложение 2.

Контрольно-измерительные материалы.

Формы контроля.

Стартовый, промежуточный (2 раза в год), итоговый контроль в форме тестов, контрольных работ. Текущий контроль в формате самостоятельных, проверочных работ, тестов, опроса, работы с контурными картами.

Учебное и учебно-методическое обеспечение.

- Печатные пособия (демонстрационные печатные пособия для оформления кабинета и др.);
- Информационно-коммуникативные средства (справочные информационные ресурсы, компакт-диски, содержащие наглядные средства обучения и обеспечивающие подготовку учителя к уроку);
- Экранно-звуковые пособия (обеспечение для традиционных ТСО);
- Технические средства обучения (оборудование автоматизированного рабочего места учителя географии);
- Учебно-практическое и учебно- лабораторное оборудование (модели и приборы для демонстраций учителя, комплекты по темам курса географии для практических работ и оборудование для организации практической работы в малых группах учащихся);
- Натуральные объекты (необходимые коллекции и гербарии).

Приложение 4.

Критерии оценивания уровня освоения программы.

Результатом проверки уровня усвоения учебного материала является отметка. При оценке знаний учащихся предполагается обращать внимание на правильность, осознанность, логичность и доказательность в изложении материала, точность использования географической терминологии, самостоятельность ответа. Оценка знаний предполагает учёт индивидуальных особенностей учащихся, дифференцированный подход к организации работы.

Устный ответ.

Оценка "5" ставится, если ученик:

1. Показывает глубокое и полное знание и понимание всего объёма программного материала; полное понимание сущности рассматриваемых понятий, явлений и закономерностей, теорий, взаимосвязей.
2. Умеет составить полный и правильный ответ на основе изученного материала; выделять главные положения, самостоятельно подтверждать ответ конкретными примерами, фактами; самостоятельно и аргументировано делать анализ, обобщения, выводы. Устанавливать межпредметные (на основе ранее приобретенных знаний) и внутрипредметные связи, творчески применять полученные знания в незнакомой ситуации. Последовательно, чётко, связно, обоснованно и безошибочно излагать учебный материал; давать ответ в логической последовательности с использованием принятой терминологии; делать собственные выводы; формулировать точное определение и истолкование основных понятий, законов, теорий; при ответе не повторять дословно текст учебника; излагать материал литературным языком; правильно и обстоятельно отвечать на дополнительные вопросы учителя. Самостоятельно и рационально использовать наглядные пособия, справочные материалы, учебник, дополнительную литературу, первоисточники; применять систему условных обозначений при ведении записей, сопровождающих ответ; использование для доказательства выводов из наблюдений и опытов.
3. Самостоятельно, уверенно и безошибочно применяет полученные знания в решении проблем на творческом уровне; допускает не более одного недочёта, который легко исправляет по требованию учителя; имеет необходимые навыки работы с приборами, чертежами, схемами и графиками, сопутствующими ответу; записи, сопровождающие ответ, соответствуют требованиям.
4. Хорошее знание карты и использование ее, верное решение географических задач.

Оценка "4" ставится, если ученик:

1. Показывает знания всего изученного программного материала. Даёт полный и правильный ответ на основе изученных теорий; незначительные ошибки и недочёты при воспроизведении изученного материала, определения понятий дал неполные, небольшие неточности при использовании научных терминов или в выводах и обобщениях из наблюдений и опытов; материал излагает в определенной логической последовательности, при этом допускает одну негрубую ошибку или не более двух недочетов и может их исправить

самостоятельно при требовании или при небольшой помощи преподавателя; в основном усвоил учебный материал; подтверждает ответ конкретными примерами; правильно отвечает на дополнительные вопросы учителя.

2. Умеет самостоятельно выделять главные положения в изученном материале; на основании фактов и примеров обобщать, делать выводы, устанавливать внутриспредметные связи. Применять полученные знания на практике в видоизменённой ситуации, соблюдать основные правила культуры устной речи и сопровождающей письменной, использовать научные термины.
3. В основном правильно даны определения понятий и использованы научные термины.
4. Ответ самостоятельный.
5. Наличие неточностей в изложении географического материала.
6. Определения понятий неполные, допущены незначительные нарушения последовательности изложения, небольшие неточности при использовании научных терминов или в выводах и обобщениях.
7. Связное и последовательное изложение; при помощи наводящих вопросов учителя восполняются сделанные пропуски.
8. Наличие конкретных представлений и элементарных реальных понятий изучаемых географических явлений.
9. Понимание основных географических взаимосвязей.
10. Знание карты и умение ей пользоваться.
11. При решении географических задач сделаны второстепенные ошибки.

Оценка "3" ставится, если ученик:

1. Усвоил основное содержание учебного материала, имеет пробелы в усвоении материала, не препятствующие дальнейшему усвоению программного материала.
2. Материал излагает несистематизированно, фрагментарно, не всегда последовательно.
3. Показывает недостаточную сформированность отдельных знаний и умений; выводы и обобщения аргументирует слабо, допускает в них ошибки.
4. Допустил ошибки и неточности в использовании научной терминологии, определения понятий дал недостаточно четкие.
5. Не использовал в качестве доказательства выводы и обобщения из наблюдений, фактов, опытов или допустил ошибки при их изложении.

6. Испытывает затруднения в применении знаний, необходимых для решения задач различных типов, при объяснении конкретных явлений на основе теорий и законов, или в подтверждении конкретных примеров практического применения теорий.

7. Отвечает неполно на вопросы учителя (упуская и основное), или воспроизводит содержание текста учебника, но недостаточно понимает отдельные положения, имеющие важное значение в этом тексте.

8. Обнаруживает недостаточное понимание отдельных положений при воспроизведении текста учебника (записей, первоисточников) или отвечает неполно на вопросы учителя, допуская одну-две грубые ошибки.

9. Слабое знание географической номенклатуры, отсутствие практических навыков работы в области географии (неумение пользоваться компасом, масштабом и т.д.).

10. Скучны географические представления, преобладают формалистические знания.

11. Знание карты недостаточное, показ на ней сбивчивый.

12. Только при помощи наводящих вопросов ученик улавливает географические связи.

Оценка "2" ставится, если ученик:

1. Не усвоил и не раскрыл основное содержание материала.

2. Не делает выводов и обобщений.

3. Не знает и не понимает значительную или основную часть программного материала в пределах поставленных вопросов.

4. Имеет слабо сформированные и неполные знания и не умеет применять их к решению конкретных вопросов и задач по образцу.

5. При ответе (на один вопрос) допускает более двух грубых ошибок, которые не может исправить даже при помощи учителя.

6. Имеются грубые ошибки в использовании карты.

Оценка "1" ставится, если ученик:

1. Не может ответить ни на один из поставленных вопросов.

2. Полностью не усвоил материал.

Примечание. По окончании устного ответа учащегося педагогом даётся краткий анализ ответа, объявляется мотивированная оценка. Возможно привлечение других учащихся для анализа ответа, самоанализ, предложение оценки.

Оценка самостоятельных письменных и контрольных работ.

Оценка "5" ставится, если ученик:

- выполнил работу без ошибок и недочетов;
- допустил не более одного недочета.

Оценка "4" ставится, если ученик выполнил работу полностью, но допустил в ней:

- не более одной негрубой ошибки и одного недочета;
- или не более двух недочетов.

Оценка "3" ставится, если ученик правильно выполнил не менее половины работы или допустил:

- не более двух грубых ошибок;
- или не более одной грубой и одной негрубой ошибки и одного недочета;
- или не более двух-трех негрубых ошибок;
- или одной негрубой ошибки и трех недочетов;
- или при отсутствии ошибок, но при наличии четырех-пяти недочетов.

Оценка "2" ставится, если ученик:

- допустил число ошибок и недочетов превосходящее норму, при которой может быть выставлена оценка "3";
- или если правильно выполнил менее половины работы.

Оценка "1" ставится, если ученик:

- Не приступал к выполнению работы.
- Правильно выполнил не более 10 % всех заданий.

Примечание.

Учитель имеет право поставить ученику оценку выше той, которая предусмотрена нормами, если учеником оригинально выполнена работа.

Оценки с анализом доводятся до сведения учащихся, как правило, на последующем уроке, предусматривается работа над ошибками, устранение пробелов.

Критерии выставления оценок за проверочные тесты.

Критерии выставления оценок за тест, состоящий из 10 вопросов.

Время выполнения работы: 10-15 мин.

Оценка «5» - 10 правильных ответов, «4» - 7-9, «3» - 5-6, «2» - менее 5 правильных ответов.

Критерии выставления оценок за тест, состоящий из 20 вопросов.

Время выполнения работы: 30-40 мин.

Оценка «5» - 18-20 правильных ответов, «4» - 14-17, «3» - 10-13, «2» - менее 10 правильных ответов.

Источник: А.Э. Фромберг – Практические и проверочные работы по географии / Кн. для учителя – М.: Просвещение, 2003.

Оценка качества выполнения практических и самостоятельных работ по географии.

Отметка "5"

- Практическая или самостоятельная работа выполнена в полном объеме с соблюдением необходимой последовательности. Учащиеся работали полностью самостоятельно: подобрали необходимые для выполнения предлагаемых работ источники знаний, показали необходимые для проведения практических и самостоятельных работ теоретические знания, практические умения и навыки.
- Работа оформлена аккуратно, в оптимальной для фиксации результатов форме.
- Форма фиксации материалов может быть предложена учителем или выбрана самими учащимися.

Отметка "4"

- Практическая или самостоятельная работа выполнена учащимися в полном объеме и самостоятельно.
- Допускается отклонение от необходимой последовательности выполнения, не влияющее на правильность конечного результата (перестановка пунктов типового плана при характеристике отдельных территорий или стран и т.д.).
- Использованы указанные учителем источники знаний, включая страницы атласа, таблицы из приложения к учебнику, страницы из статистических сборников. Работа показала знание основного теоретического материала и овладение умениями, необходимыми для самостоятельного выполнения работы.
- Допускаются неточности и небрежность в оформлении результатов работы.

Отметка "3"

- Практическая работа выполнена и оформлена учащимися с помощью учителя или хорошо подготовленных и уже выполнивших на "отлично" данную работу учащихся. На выполнение работы затрачено много времени (можно дать возможность доделать работу дома). Учащиеся показали знания теоретического материала, но испытывали затруднения при самостоятельной работе с картами атласа, статистическими материалами, географическими инструментами.

Отметка "2"

- Выставляется в том случае, когда учащиеся оказались не подготовленными к выполнению этой работы. Полученные результаты не позволяют сделать правильных выводов и полностью расходятся с поставленной целью. Обнаружено плохое знание

теоретического материала и отсутствие необходимых умений. Руководство и помощь со стороны учителя и хорошо подготовленных учащихся неэффективны из-за плохой подготовки учащегося.

Оценка "1"

- Выставляется в том случае, если ученик не приступал к выполнению работы. Руководство и помощь со стороны учителя и хорошо подготовленных учащихся неэффективны из-за полной неподготовленности учащегося.

Оценка умений работать с картой и другими источниками географических знаний.

Отметка «5» - правильный, полный отбор источников знаний, рациональное их использование в определенной последовательности; соблюдение логики в описании или характеристике географических территорий или объектов; самостоятельное выполнение и формулирование выводов на основе практической деятельности; аккуратное оформление результатов работы.

Отметка «4» - правильный и полный отбор источников знаний, допускаются неточности в использовании карт и других источников знаний, в оформлении результатов.

Отметка «3» - правильное использование основных источников знаний; допускаются неточности в формулировке выводов; неаккуратное оформление результатов.

Отметка «2» - неумение отбирать и использовать основные источники знаний; допускаются существенные ошибки в выполнении задания и в оформлении результатов.

Отметка «1» - полное неумение использовать карту и источники знаний.

Требования к выполнению практических работ на контурной карте.

Практические и самостоятельные работы на контурной карте выполняются с использованием карт атласа и учебника, а также описания задания к работе.

1. Чтобы не перегружать контурную карту, мелкие объекты обозначаются цифрами с последующим их пояснением за рамками карты (в графе: «условные знаки»).

2. При нанесении на контурную карту географических объектов используйте линии градусной сетки, речные системы, береговую линию и границы государств (это нужно для ориентира и удобства, а также для правильности нанесения объектов).

3. Названия географических объектов старайтесь писать вдоль параллелей или меридианов, это поможет оформить карту более аккуратно (требование выполнять обязательно).

4. Не копируйте карты атласа, необходимо точно выполнять предложенные вам задания (избегайте нанесение «лишней информации»: **отметка за правильно оформленную работу по предложенным заданиям может быть снижена на один балл в случае добавления в работу излишней информации**).

5. Географические названия объектов подписывайте с заглавной буквы.

6. Работа должна быть выполнена аккуратно без грамматически ошибок (**отметка за работу может быть снижена за небрежность и грамматические ошибки на один и более баллов**).

Правила работы с контурной картой.

1. Подберите материалы для выполнения задания на карте (текстовые карты, статистические материалы, текст учебника), выделите главное.

2. Проранжируйте показатели по 2-3 уровням – высокие, средние, низкие.
3. При помощи условных знаков, выбранных вами, выполните задание, условные знаки отобразите в легенде карты.
4. Правильно подпишите географические объекты – названия городов и поселков расположите по параллелям или параллельно северной рамки карты; надписи не должны перекрывать контуров других обозначений; надписи делайте по возможности мелко, но четко.
5. Над северной рамкой (вверху карты) не забудьте написать название выполненной работы.
6. Не забудьте подписать работу внизу карты!

Помните: работать в контурных картах фломастерами и маркерами запрещено!

Учебно-методическое обеспечение.

Учебно-методические материалы для учителя:

1. Душина И.В., Коринская В.А., Щенев В.А. География. Материки, океаны, народы и страны. 7 класс. М.: Дрофа, 2022
2. Барина И.И., Дронов В.П., Душина И.В., Савельева Л.Е. Программа основного общего образования по географии. 5 – 9 классы. М.: Дрофа, 2022
3. Душина И.В., Щенев В.А. География. Материки, океаны, народы и страны. 7 класс. Методическое пособие. М.: Дрофа, 2022
4. Душина И.В. География. Материки, океаны, народы и страны. 7 класс.
5. Атлас «География. 7 класс». М.: Дрофа, 2023
6. Контурные карты «География. 7 класс», М.: Дрофа, 2023
7. Тестовые задания «География. 7 класс. ЕГЭ: шаг за шагом». М.: Дрофа, 2022

Учебно-методические материалы для обучающихся:

1. Душина И.В., Коринская В.А., Щенев В.А. География. Материки, океаны, народы и страны. 7 класс. М.: Дрофа, 2022
2. Душина И.В. География. Материки, океаны, народы и страны. 7 класс.
3. Атлас «География. 7 класс». М.: Дрофа, 2023
4. Контурные карты «География. 7 класс», М.: Дрофа, 2023